


ИНСТИТУТ АРХИТЕКТУРЫ И ГРАДОСТРОИТЕЛЬСТВА
График учебной работы
 обучающихся 1 курса, группы ЗК.1.25
Направление подготовки 21.03.02 Землеустройство и кадастры,
 направленность (профиль): Кадастр недвижимости,
 семестр 1, 2025 - 2026 учебный год

УТВЕРЖДАЮ

Проректор по учебной работе


 А.А. Гордин
 2025 г.

Индекс и наименование дисциплины по учебному плану	Кафедра	Зачетных единиц	Количество академических часов						Часы в форме практической подготовки	Аудиторных академических часов в неделю	График занятий																январь		
			Всего	Аудиторных:	из них			Самостоятельная работа и промежуточная аттестация			сентябрь				октябрь				ноябрь				декабрь				Промежуточная аттестация	Каникулы	
					Лекции	Лабораторные занятия	Практические, семинарские занятия				1	2	3	4	5	6	7	8	9	10	11	12	13	14	15	16			17
Б.1.О.02. История России*	истории, философии, педагогики и психологии	2	72	52	26		26	20	4	лекции, практические занятия, СР [А]																зачет	НЕРАБОЧИЕ ПРАЗДНИЧНЫЕ ДНИ	КАНИКУЛЫ	
Б.1.О.03. Иностранный язык	иностранных языков	3	108	32			32	76	2	практические занятия, СР [А]																зач. с оц.			
Б.1.О.10. Математика	математики	5	180	80	32		48	100	5	лекции и практические занятия, СР [К] [А] расчетная работа (рр)																			
Б.1.О.11. Физика*	общей физики и теоретической механики	3	108	48	16	16	16	60	3	лекции, прак. занятия, лабор. занятия, СР [А]																зач. с оц.			
Б.1.О.14. Геодезия	геоинформатики, геодезии и кадастра	3	108	48	16	32		60	3	лекции, лабор. работы, СР [А] РГР																			
Б.1.О.24. Основы российской государственности*	истории, философии и педагогики	2	72	56	14		42	16	4	лекции, практические занятия, самостоятельная работа [А]																зачет			
Б.1.В.27. Информатика	информационных систем и технологий	2	72	32	16		16	40	2	лекции, практические занятия, СР [А]																			
Б.1.В.28. Топографическое черчение и компьютерная графика	геоинформатики, геодезии и кадастра	2	72	32		16		40	2	практ. занятия, лабор. занятия, СР [А] РГР																зачет			
Б.1.В.54.01 Картометрия	геоинформатики, геодезии и кадастра	3	108	32	16	16		76	2	лекции и лабораторные занятия, СР [А] РГР																зач. с оц.			
Б.1.В.54.02 Системы координат в кадастре объектов недвижимости																													
ЭД.01. Физическая культура и спорт	физической культуры и спорта		32	32			32	0	+2	практические занятия [А]																зачет			
ЭД.02. Прикладная физическая культура и спорт																													
Итого аудиторных академических часов в неделю:									27 + 2																	6+1 зачетов, 3 экзамена			

Условные обозначения: РГР - расчетно-графическая работа, [К] - контрольная работа, [А] - промежуточные итоги текущего контроля успеваемости, зач. с оц. - зачет с оценкой, СР- самостоятельная работа.
Примечания: * - лекционные занятия проводятся совместно с группой ГДЗ. 1.25.
 Обучение 22.12.2025 (понедельник) проводится по расписанию вторника нижней недели.
 Перевод академических часов в астрономические осуществляется умножением числа академических часов на коэффициент 0,75. На лабораторных занятиях группа делится на 2 подгруппы.
 Начало занятий в 2 семестре - 02 февраля 2026 г.

Директор ИАГ


 Е.В. Кайдалова

СОГЛАСОВАНО:

Начальник УО УМУ

Начальник НМО УМУ



Д.В. Бояркин

О.В. Никулина

ИНСТИТУТ АРХИТЕКТУРЫ И ГРАДОСТРОИТЕЛЬСТВА

График учебной работы

обучающихся 1 курса, группы ЗК.1.25

Направление подготовки 21.03.02 Землеустройство и кадастры,

направленность (профиль): Кадастр недвижимости,

семестр 2, 2025 - 2026 учебный год

УТВЕРЖДАЮ

Проректор по учебной работе

 А.А. Гордин
2025 г.

Индекс и наименование дисциплины по учебному плану	Кафедра	Зачетных единиц	Количество академических часов					Часы в форме практической подготовки	Аудиторных академических часов в неделю	Месяцы																Промежуточная аттестация	июнь	июль	август	
			Всего	Аудиторных:	из них					Самостоятельная работа и промежуточная аттестация	февраль				март				апрель				май							
					Лекции	Лабораторные занятия	Практические семинарские занятия				1	2	3	4	5	6	7	8	9	10	11	12	13	14	15					16
Б.1.О.02. История России*	истории, философии, педагогики и психологии	2	72	64	32		32	8	4	лекции, практические занятия, СР [А]																экзамен	КАНИКУЛЫ	Б.2.О.01. Учебная практика (технологическая по геодезии), (4 зач. ед., по кафедре геоинформатики, геодезии и кадастра) зачет с оценкой	КАНИКУЛЫ	
Б.1.О.03. Иностранный язык	иностранных языков	3	108	48		48	60	3	практические занятия, СР [А]																экзамен					
Б.1.О.08. Физическая культура и спорт**	физической культуры и спорта	2	72	32	32		40	2	лекции, практические занятия, СР [А]																зачет					
Б.1.О.09. Безопасность жизнедеятельности *	техносферной безопасности	3	108	32	16	16	76	3	лекции и лабораторные занятия, СР [А]																зачет с оценкой					
Б.1.О.10. Математика	математики	5	180	80	32	48	100	5	лекции и практические занятия, СР [А] [К] расчетная работа (pp)																зачет с оценкой					
Б.1.О.11. Физика	общей физики и теоретической механики	4	144	48	32	16	96	3	лекции и лабор. занятия, прак. занятия, СР [А]																экзамен					
Б.1.О.14. Геодезия	геоинформатики, геодезии и кадастра	3	108	32	16	8	8	76	2	лекции, лабор. занятия и прак. занятия, СР [А] РГР																зачет с оценкой				
Б.1.В.28. Топографическое черчение и компьютерная графика	геоинформатики, геодезии и кадастра	2	72	32		16	16	40	2	лабор. занятия, прак. занятия, СР [А]																зачет				
Б.1.В.30. Почвоведение, геология, гидрология	оснований, фундаментов и инженерной геологии ландшафтной архитектуры и садово-паркового строительства	3	108	48	16	32	60	3	лекции и лабораторные занятия, СР [А]																комплексный экзамен					
Б.1.В.49. Основы природопользования *	геоинформатики, геодезии и кадастра	2	72	32	16	16	40	2	лекции и практические занятия, СР [А]																зачет					
ЭД.01. Физическая культура и спорт	физической культуры и спорта	-	64	64			64		+4	практические занятия [А]																зачет				
ЭД.02. Прикладная физическая культура и спорт																														
Итого аудиторных академических часов в неделю:									29 + 4																	6+1 зачетов, 4 экзамена				

Условные обозначения: РГР - расчетно-графическая работа,

[А] - промежуточные итоги текущего контроля успеваемости,

[К] - контрольная работа, СР - самостоятельная работа.

Примечания: * - лекционные занятия проводятся совместно с группой ГДЗ. 1.25.

** - лекционные занятия по дисциплине осуществляются в формате электронного курса

Перевод академических часов в астрономические осуществляется умножением числа академических часов на коэффициент 0,75. На лабораторных занятиях группа делится на 2 подгруппы.

Зачет по учебной практике принимается в последний день практики, 19 июля 2026 г.

Обучение проводится: 25.05.2026 (понедельник) – по расписанию понедельника нижней недели; 26.05.2026 (вторник) – по расписанию понедельника нижней недели; 27.05.2026 (среда) – по расписанию пятницы верхней недели; 28.05.2026 (четверг) – по расписанию субботы нижней недели.

Начало занятий в 3 семестре - 01 сентября 2026 г.

Директор ИАГ



Е.В. Кайдалова

СОГЛАСОВАНО:

Начальник УО УМУ

Начальник НМО УМУ




Д.В. Бояркин

О.В. Никулина

ИНСТИТУТ АРХИТЕКТУРЫ И ГРАДОСТРОИТЕЛЬСТВА
График учебной работы
обучающихся 2 курса, группы ЗК.1.24
Направление подготовки 21.03.02 Землеустройство и кадастры,
направленность (профиль): Кадастр недвижимости,
семестр 3, 2025 - 2026 учебный год

УТВЕРЖДАЮ
 Проректор по учебной работе


 А.А. Гордин
 2025 г.

Индекс и наименование дисциплины по учебному плану	Кафедра	Зачетных единиц	Количество академических часов						Аудиторных часов в неделю	Месяцы																Январь										
			Всего	Аудиторных:	из них			Самостоятельная работа и промежуточная аттестация		сентябрь				октябрь				ноябрь				декабрь				Промежуточная аттестация	Каникулы									
					Лекции	Лабораторные занятия	Практические семинарские занятия			1	2	3	4	5	6	7	8	9	10	11	12	13	14	15	16			17	18	19	20	21	22	23	24	25
Б.1.О.01. Философия *	истории, философии, педагогики и психологии	2	72	32	16		16	40	2	лекции, практические занятия, СР																	НЕРАБОЧИЕ ПРАЗДНИЧНЫЕ ДНИ	КАНИКУЛЫ								
Б.1.О.04. Правоведение	гражданского права и гражданского процесса	3	108	48	32		16	60	3	лекции, практические занятия, СР																										
Б.1.О.05. Экономика	организации и экономики строительства	2	72	32	16		16	40	2	лекции, практические занятия, СР																зач. с оц.										
Б.1.О.12. Экология *	водоснабжения, водоотведения, инженерной экологии и химии	3	108	32	16		16	76	2	лекции, практические занятия, СР																зачет										
Б.1.О.14. Геодезия	геоинформатики, геодезии и кадастра	3	108	32	16	16		76	2	лекции, лабораторные занятия, СР																зач. с оц.										
Б.1.О.15. Картография *	геоинформатики, геодезии и кадастра	3	108	48	16		32	60	3	лекции, практические занятия, СР																										
Б.1.О.17. Основы землеустройства	геоинформатики, геодезии и кадастра	4	144	64	32		32	80	4	лекции, практические занятия, СР																										
Б.1.О.19. Метрология, стандартизация и сертификация	инженерной графики и информационного моделирования	2	72	32	8		24	40	2	лекции и практические занятия, СР																зачет										
Б.1.О.22. История развития земельно-имущественных отношений	истории, философии, педагогики и психологии	2	72	32	16		16	40	2	лекции и практические занятия, СР																зачет										
Б.1.В.26. Русский язык и культура речи	русского языка как иностранного и общенаучных дисциплин	2	72	32	16		16	60	2	лекции и практические занятия, СР																зач. с оц.										
Б.1.В.29. Химия	водоснабжения, водоотведения, инженерной экологии и химии	2	72	32	16	16		40	2	лекции, лабораторные занятия, СР																зачет										
Б.1.В.53. Проектная деятельность **	истории, философии, педагогики и психологии	1	36	16		16		20	1	практические занятия, СР																зачет										
ЭД.01. Физическая культура и спорт	физической культуры и спорта	-	60	60			60		+4	практические занятия																зачет										
Итого аудиторных академических часов в неделю:									27 + 4																	8+1 зачетов, 4 экзамена										

Условные обозначения: РГР - расчетно-графическая работа, А - промежуточные итоги текущего контроля успеваемости; зач. с оц. - зачет с оценкой. СР - самостоятельная работа.

Примечания:

* - лекционные занятия проводятся совместно с группой ГДЗ. 1.24.


** - практические занятия проходят: 8 часов - в формате электронного курса, 8 часов - аудиторные занятия

Обучение 22.12.2025 (понедельник) проводится по расписанию вторника нижней недели.

Перевод академических часов в астрономические осуществляется умножением числа академических часов на коэффициент 0,75. На лабораторных занятиях группа делится на 2 подгруппы.

Начало занятий в 4 семестре - 02 февраля 2026 г.

Директор ИАГ



Е.В. Кайдалова

СОГЛАСОВАНО:

Начальник УО УМУ

Начальник НМО УМУ



Д.В. Бояркин

О.В. Никулина

ИНСТИТУТ АРХИТЕКТУРЫ И ГРАДОСТРОИТЕЛЬСТВА

График учебной работы

обучающихся 2 курса, группы ЗК.1.24

Направление подготовки 21.03.02 Землеустройство и кадастры,

направленность (профиль): Кадастр недвижимости,

семестр 4, 2025 - 2026 учебный год

УТВЕРЖДАЮ

Проректор по учебной работе

А.А. Гордин

2025 г.

Индекс и наименование дисциплины по учебному плану	Кафедра	Зачетных единиц	Количество академических часов					Часы в форме практической подготовки	Аудиторных академических часов в неделю	Месяцы												Промежуточная аттестация	Практики	Каникулы									
			Всего	Аудиторных:	из них					Самостоятельная работа и промежуточная аттестация	февраль		март		апрель		май		июнь		июль				август								
					Лекции	Лабораторные занятия	Практические, семинарские занятия				1	2	3	4	5	6	7	8	9	10	11				12	13	14	15	16	17	18	19	20
Б.1.О.07. Информационные технологии в землеустройстве и кадастрах	геоинформатики, геодезии и кадастра	3	108	48	16	32	60	3	лекции, лабораторные занятия, СР [А]												зачет	Б.2.О.01. Учебная практика (технологическая, по геодезии), (5 зач.ед., по кафедре геоинформатики, геодезии и кадастра), зачет с оценкой Б.2.В.04. Учебная практика (технологическая, по информационным технологиям, обработки геодезических измерений в кадастре) (2 зач.ед., по кафедре геоинформатики, геодезии и кадастра), зачет с оценкой	КАНИКУЛЫ										
Б.1.О.13. Географические информационные системы в землеустройстве и кадастре	геоинформатики, геодезии и кадастра	4	144	64	16	48	80	4	лекции, лабораторные занятия, СР [А] курсовая работа (КР) [А] контрольная												экзамен												
Б.1.О.14. Геодезия	геоинформатики, геодезии и кадастра	3	108	48	16	16	60	3	лекции, лабораторные, практические занятия, СР [А]												экзамен												
Б.1.В.25. Социология и межкультурная коммуникация	истории, философии, педагогики и психологии	1	36	16	8	8	20	1	лекции, практические занятия, СР [А]												зачет												
Б.1.В.35. Правовое обеспечение землеустройства и кадастров	геоинформатики, геодезии и кадастра	4	144	64	32	32	80	4	лекции, практические занятия, СР [А]												экзамен												
Б.1.В.48. Землеустройство	геоинформатики, геодезии и кадастра	2	72	32	16	16	40	2	лекции, практические занятия, СР [А]												зачет с оценкой												
Б.1.В.53. Проектная деятельность*	геоинформатики, геодезии и кадастра	2	72	32	16	16	40	2	лекции, практические занятия, СР [А]												зачет												
Б.1.В.57.01 Инженерное обустройство территории	теплогазоснабжения	3	108	48	24	12	60	3	лекции, практические занятия, СР [А]												зачет												
	гидротехнических и транспортных сооружений				8	4			РГР (по кафедре теплогазоснабжения) практические занятия [А]																								
ЭД.01. Физическая культура и спорт	физической культуры и спорта	-	64	64		64		4	практические занятия [А]												зачет												
Итого аудиторных академических часов в неделю:								22 + 4	5+1 зачетов, 3 экзамена																								

Условные обозначения: РГР- расчетно-графическая работа, [А] - промежуточные итоги текущего контроля успеваемости; зач. с оц. - зачет с оценкой. СР - самостоятельная работа.

Примечания:

* - лекционные занятия проводятся совместно с группой ГД3.1.24.


Перевод академических часов в астрономические осуществляется умножением числа академических часов на коэффициент 0,75. На лабораторных занятиях группа делится на 2 подгруппы.

Зачет по учебным практикам принимается в последний рабочий день практики: 8 июля и 17 июля 2025 г. соответственно.

Обучение проводится: 25.05.2026 (понедельник) – по расписанию понедельника нижней недели; 26.05.2026 (вторник) – по расписанию понедельника нижней недели; 27.05.2026 (среда) – по расписанию пятницы верхней недели; 28.05.2026 (четверг) – по расписанию субботы нижней недели.

Начало занятий в 3 семестре - 01 сентября 2026 г.

Директор ИАГ



Е.В. Кайдалова

СОГЛАСОВАНО:

Начальник УО УМУ

Начальник НМО УМУ



Д.В. Бояркин

О.В. Никулина

ИНСТИТУТ АРХИТЕКТУРЫ И ГРАДОСТРОИТЕЛЬСТВА
График учебной работы
 обучающихся 4 курса, группы К.45.22
Направление подготовки 21.03.02 Землеустройство и кадастры,
 направленность (профиль): Кадастр недвижимости,
 семестр 7, 2025 - 2026 учебный год

УТВЕРЖДАЮ

Проректор по учебной работе

А.А. Гордин

А.А. Гордин
 2025 г.

Индекс и наименование дисциплины по учебному плану	Кафедра	Зачетных единиц	Количество академических часов					Часы в форме практической подготовки	Аудиторных академических часов в неделю	Месяцы																январь			
			Всего	Аудиторных:	из них					Самостоятельная работа и промежуточная аттестация	сентябрь				октябрь				ноябрь				декабрь				01.01-08.01	Промежуточная аттестация	Каникулы
					Лекции	Лабораторные занятия	Практические семинарские занятия				1	2	3	4	5	6	7	8	9	10	11	12	13	14	15	16			
Б.2.В.06. Производственная практика (научно-исследовательская работа)	геоинформатики, геодезии и кадастра	3	108	0			108	108	0	[А] Зачет с оценкой																23.12-31.12			
Б.1.О.21. Экономико-математические методы и моделирование в землеустройстве и кадастрах	геоинформатики, геодезии и кадастра	2	72	32	16	16	40		2	лекции, лабораторные занятия, СР [А]																		экзамен	
Б.1.О.23. Земельное и экологическое право	гражданского права и гражданского процесса	3	108	48	32	16	60		3	лекции, практические занятия, СР [А]																		экзамен	
Б.1.В.30. Основы градостроительства и планировки населенных мест	геоинформатики, геодезии и кадастра	3	108	48	32	16	60		3	лекции, практические занятия, СР [А] курсовая работа (окончание и защита) защита РГР зачет с оценкой																			
Б.1.В.36. Кадастровая оценка объектов недвижимости	геоинформатики, геодезии и кадастра	1	36	16	8	8	20		1	лекции, практические занятия, СР [А]																		зачет	
Б.1.В.37. Кадастровые информационные системы	геоинформатики, геодезии и кадастра	3	108	48	16	32	60		3	лекции, лабораторные занятия, СР [А] РГР зачет																			
Б.1.В.38. Методика выполнения выпускной квалификационной работы	геоинформатики, геодезии и кадастра	2	72	32	16	16	40		2	лекции, практические занятия, СР [А] РГР контрольная работа зачет																			
Б.1.В.41. Организация и планирование кадастровых работ	геоинформатики, геодезии и кадастра	3	108	48	16	32	60		3	лекции, практические занятия, СР [А]																		экзамен	
Б.1.В.44. Аэрокосмические методы в кадастре объектов недвижимости	геоинформатики, геодезии и кадастра	3	108	48	16	32	60		3	лекции, лабораторные занятия, СР [А]																		зачет	
Б.1.В.51. Кадастр застроенных территорий и информационное обеспечение градостроительной деятельности	геоинформатики, геодезии и кадастра	3	108	48	32	16	60		3	лекции, практические занятия, СР [А]																		экзамен	
ЭД.01. Физическая культура и спорт	физической культуры и спорта	-	8	8		8			+1	практические занятия [А]																		зачет	
Итого аудиторных академических часов в неделю:									23+1																	6+1 зачетов, 4 экзамена			

НЕРАБОЧИЕ ПРАЗДНИЧНЫЕ ДНИ

КАНИКУЛЫ

Условные обозначения: РГР - расчетно-графическая работа, [А] - промежуточные итоги текущего контроля успеваемости; СР - самостоятельная работа.
Примечания: - лабораторные занятия проводятся по подгруппам.
 Обучение 22.12.2025 (понедельник) проводится по расписанию вторника нижней недели.
 Перевод академических часов в астрономические осуществляется умножением числа академических часов на коэффициент 0,75.
 Производственная практика (научно-исследовательская работа) проводится рассредоточенно в течение периода учебных занятий, с 1 сентября по 21 декабря 2025 г.
 Начало занятий в 8 семестре - 02 февраля 2026 г.

Директор ИАГ



Е.В. Кайдалова

СОГЛАСОВАНО:


Начальник УО УМУ
 Начальник НМО УМУ



Д.В. Бояркин
 О.В. Никулина

ИНСТИТУТ АРХИТЕКТУРЫ И ГРАДОСТРОИТЕЛЬСТВА
График учебной работы
 обучающихся 4 курса, группы К.45.22
Направление подготовки 21.03.02 Землеустройство и кадастры,
направленность (профиль): Кадастр недвижимости,
семестр 8, 2025 - 2026 учебный год

УТВЕРЖДАЮ
 Проректор по учебной работе


 А.А. Гордин
 2025 г.



Индекс и наименование дисциплины по учебному плану	Кафедра	Зачетных единиц	Количество академических часов					Самостоятельная работа и промежуточная аттестация	Часы в форме практической подготовки	Аудиторных академических часов в неделю	февраль		март		апрель		май		июнь	июль	август					
			Всего	Аудиторных:	из них						Промежуточная аттестация	Практика	ГИА	Каникулы												
					Лекции	Лабораторные занятия	Практические семинарские занятия																			
Б.1.О.21. Экономико-математические методы и моделирование в землеустройстве и кадастрах	геоинформатики, геодезии и кадастра	2	72	22	11	11		50	2	1	2	3	4	5	6	7	8	9	10	11	20.04, 21.04	Промежуточная аттестация	Практика	ГИА	Каникулы	
Б.1.О.23. Земельное и экологическое право	гражданского права и гражданского процесса	2	72	22	11		11	50	2	2	9	16	23	2	9	16	23		6	13		22.04 - 08.05	10.05 - 23.05	24.05 - 05.07	06.07 - 31.08	
Б.1.В.36. Кадастровая оценка объектов недвижимости	геоинформатики, геодезии и кадастра	3	108	44	22		22	64	4	8	15	22	29	8	15	22	29		5	12	19	20.04, 21.04	экзамен			
Б.1.В.40. Документооборот и основы делопроизводства в кадастре	геоинформатики, геодезии и кадастра	2	72	22	11		11	50	2	РГР		курсовая работа (КР)		защита КР	экзамен											
Б.1.В.41. Организация и планирование кадастровых работ	геоинформатики, геодезии и кадастра	2	72	22	11		11	50	2	РГР		контрольная работа			зачет											
Б.1.В.43. WEB-картография	геоинформатики, геодезии и кадастра	3	108	33	11	22		75	3	РГР		лекции, лабораторные занятия, СР			зачет											
Б.1.В.45. Управление объектами недвижимости	геоинформатики, геодезии и кадастра	3	108	33	11		22	75	3	РГР		лекции, практические занятия, СР			экзамен											
Б.1.В.46. Основы территориального планирования	геоинформатики, геодезии и кадастра	3	108	33	11		22	75	3	РГР		лекции, практические занятия, СР			экзамен											
Б.1.В.53.01 BIM-технологии	инженерной графики и информационного моделирования	3	108	33	11		22	75	3	РГР		лекции, лабораторные занятия, СР			зачет											
Итого аудиторных академических часов в неделю:									24											5 зачетов, 4 экзамена						

Условные обозначения: РГР - расчетно-графическая работа, ГИА - государственная итоговая аттестация.

Примечания:
 Перевод академических часов в астрономические осуществляется умножением числа академических часов на коэффициент 0,75.
 Защита отчетов по производственной практике и зачет с оценкой проводятся в последний день практики, 23 мая 2026 г.
 Обучение проводится: 20.04.2026 (понедельник) – по расписанию понедельника нижней недели; 21.04.2026 (вторник) – по расписанию понедельника нижней недели

Директор ИАГ  Е.В. Кайдалова

СОГЛАСОВАНО: Начальник УО УМУ
 Начальник НМО УМУ

 Д.В. Бояркин
 О.В. Никулина